



Geodateninfrastruktur Hessen

Geoportal Hessen



Anleitung „Nutzung von Bebauungsplänen im Geoportal Hessen



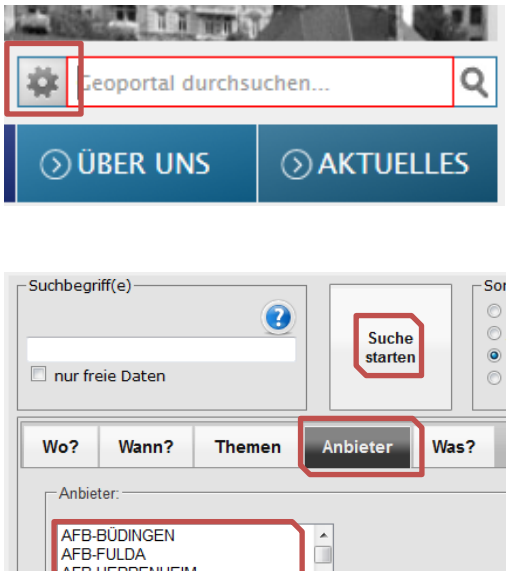
Einleitung

Im Geoportal Hessen werden zahlreiche Bebauungspläne der Kommunen und Landkreise über Geodatendienste, (WebMapServices, (WMS) bereitgestellt. Sie können mit anderen Kartenebenen kombiniert oder überlagert dargestellt und nach Daten abgefragt werden.

Außerdem stehen in der Kartenansicht Funktionen zur Suche nach Adressen, Flurstücken und Koordinaten, zum Drucken, sowie zur Erzeugung und Speicherung von eigenen Daten und Kartenzusammenstellungen bereit.

Weitere Informationen zur Nutzung der Kartenansicht finden Sie in der [Hilfe](#) sowie in der [Anleitung für die erweiterte Kartenansicht \(PDF / 908 KB\)](#).

Suche nach und hinzufügen von Bebauungsplänen


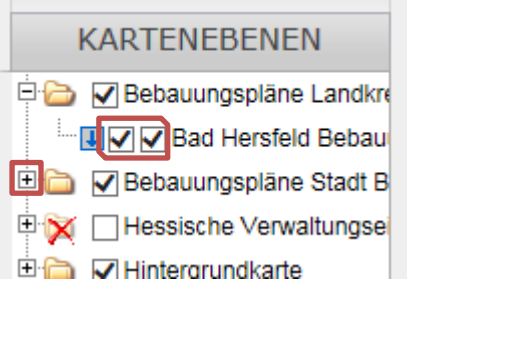
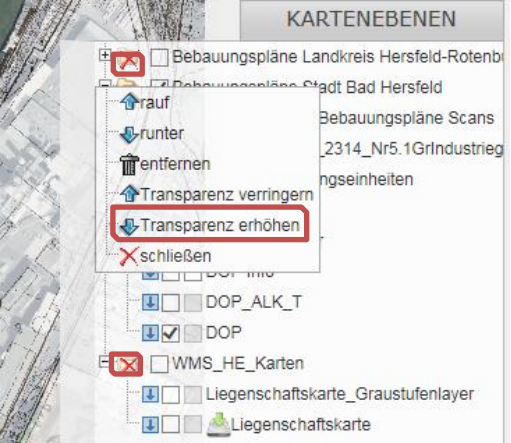
<p>1 a</p>		<p>In einigen Fällen werden Bebauungspläne in vordefinierten Kartenzusammenstellungen auf der Startseite angeboten. Sie können diese direkt mit einem Klick auf das entsprechende Symbol aufrufen.</p> <p><u>Hinweis:</u> Ein Klick auf den QR-Code startet die Kartenzusammenstellung im mobilen Client.</p>
<p>1 b</p>		<p>Sollten Sie keine Kartenzusammenstellung finden, geben Sie einen Suchbegriff im Suchfeld oben rechts ein, z. B. „bebauungspläne bad hersfeld“ und klicken Sie auf das Lupensymbol.</p> <p><u>Hinweis:</u> Sollten Sie die gewünschten Daten nicht finden, probieren Sie weitere Begriffe, z. B. „bebauungsplan, bplan, bplaene, ...“ etc. aus.</p>
<p>1 c</p>		<p>Alternativ können Sie auch über die erweiterte Suche nach den Daten eines Anbieters, z. B. einer Gemeinde suchen.</p> <p>Klicken Sie dazu zuerst auf das Zahnradsymbol</p> <p>und wählen Sie dann den Anbieter unter dem entsprechenden Reiter aus.</p> <p>Klicken Sie dann auf Suche starten.</p>

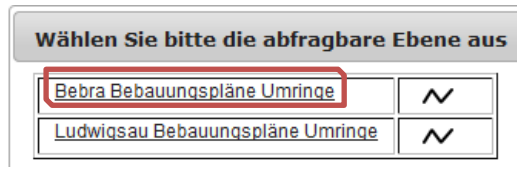
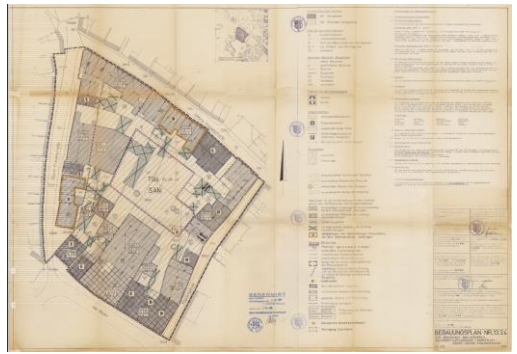
2	 <p>The screenshot shows a search results interface. At the top, there are tabs for 'Übersicht', 'Interaktive Daten 137', 'Informationen 31', and 'Exter'. Below the tabs, there are sections for 'Datensätze' (1 Treffer in 0.09 Sekunden) and 'Darstellungsdienste' (135 Treffer in 0.16 Sekunde). A 'Schlagwortliste' section is also visible with a pagination bar showing 'Seiten: 1 2 3 4 5 6 ...'. At the bottom, there is a search result for 'Bad Hersfeld Bebauungspläne Umringe'.</p>	<p>In der Trefferliste unter Interaktive Daten -> Darstellungsdienste finden Sie eine Auflistung der gefundenen Kartendienste und Kartenebenen.</p> <p><u>Hinweis:</u> Kartendienste erkennen Sie an einem Ordnersymbol . Die untergeordneten Kartenebenen werden durch ein Blattsymbol  repräsentiert.</p>
3	 <p>The screenshot shows a map view for 'Bebauungspläne Stadt Bad Hersfeld'. It displays two planning documents: 'BP_632002_2262_Nr4Kettenfabrik_000' and 'BP_632002_2405_Scl'. Each document has a 'Kein Vorschaubild' placeholder and a '96.51%' completion indicator. Below the documents, there is a list of items with checkboxes and a 'In Karte aufnehmen' button at the bottom.</p>	<p>Sie können den kompletten Kartendienst mit allen Kartenebenen oder nur ausgewählte Kartenebenen in die Kartenansicht hinzuladen.</p> <p>Mit einem Klick auf das Globussymbol eines Kartendienstes (Ordnersymbol) laden Sie alle enthaltenen Kartenebenen in die Kartenansicht.</p> <p>Ein Klick auf einen Globus einer Kartenebene (Blattsymbol) lädt nur diese Ebene in die Kartenansicht.</p> <p>Um mehrere Kartenebenen hinzuladen, setzen Sie bitte einen Haken neben den Ebenennamen und betätigen Sie die Schaltfläche am unteren Ende der Liste.</p>



Einige Kommunen stellen ihre Bebauungspläne nicht über Geodatendienste bereit. Diese werden im Geoportal nicht gefunden und sind i. d. R. im Bauleitplanungsportal (<https://bauleitplanung.hessen.de/>) als PDF zugänglich.

Nutzung von Bebauungsplänen in der Kartenansicht

<p>1</p>		<p>Wenn Sie einen Kartendienst zum ersten Mal in die Kartenansicht laden, erscheint ein Fenster mit Hinweisen zu dessen Nutzungsbedingungen. Bitte lesen Sie diese aufmerksam durch und bestätigen Sie mit einem Klick auf AKZEPTIEREN, wenn Sie zustimmen.</p> <p><u>Hinweis:</u> Wenn Sie die Kartenansicht noch nicht geöffnet hatten, erscheint jetzt ein Hinweifenster mit den Nutzungsbedingungen der Hintergrunddienste. Bestätigen Sie diese mit einem Klick auf WEITER, wenn Sie zustimmen.</p>
<p>2</p>		<p>Unter KARTENEbenen werden die Kartendienste aufgelistet.</p> <p>Klicken Sie auf das +-Symbol, um die enthaltenen Kartenebenen zu sehen.</p> <p>Neben dem Namen der Kartenebene steuern Sie mit dem ersten Haken die Sichtbarkeit und mit dem zweiten Haken die Abfragbarkeit einer Kartenebene. Sollte das zweite Kästchen grau hinterlegt sein, so ist eine Abfrage der Kartenebene nicht möglich.</p>
<p>3</p>		<p>Im Kartenfenster können die Bebauungspläne als Scans oder als Umringe angeboten werden.</p> <p>Die Scans werden i. d. R. nicht oder nur tlw. transparent dargestellt. Um andere, unterhalb liegende Kartenebenen, z. B. die Luftbilder (DOP) oder die Liegenschaftskarten zu sehen, können Sie die Transparenz des Scans erhöhen. Klicken Sie dazu auf das Ordnersymbol neben dem Dienstenamen, um in das Kontextmenü zu gelangen und dann auf TRANSPARENZ ERHÖHEN.</p> <p><u>Hinweis:</u> Die Kartenebenen mit den gescannten BPlänen sind nicht abfragbar.</p>

<p>4</p>		<p>BPläne mit Umringen können abgefragt werden. Um die Datenabfrage zu aktivieren, klicken Sie auf das entsprechende Symbol links unterhalb des Geoportal-Logos.</p> <p>Bewegen Sie die Maus in das Kartenfenster, jetzt erscheint ein kleines Fragezeichen neben dem Mauszeiger. Klicken Sie in den Umring eines Bplans, der Sie interessiert.</p>																														
<p>5</p>		<p>Sollten sich mehrere abfragbare Ebenen im Kartenfenster befinden, muss eine ausgewählt werden.</p>																														
<p>6</p>	<p>Bebra Bauungspläne Umringe (bebra_bplaene_umringe) 1#2</p> <table border="1" data-bbox="256 862 775 1191"> <tr> <td>inspire id (INSPIREID)</td> <td>gdihom.632003_2268_Nr5_001</td> </tr> <tr> <td>official title (OFFICIALTITLE)</td> <td>632003_2268_Nr5_001</td> </tr> <tr> <td>alternative title (ALTERNATIVETITLE)</td> <td>BPL00537</td> </tr> <tr> <td>valid from (VALIDFROM)</td> <td></td> </tr> <tr> <td>plan type name (PLANTYPENAME)</td> <td>qualifizierter Bebauungsplan</td> </tr> <tr> <td>begin lifespan version (BEGINLIFESPANVERSION)</td> <td>2018-03-27T10:50:47+02:00</td> </tr> <tr> <td>level of spatial plan (LEVELOFSPATIALPLAN)</td> <td>infraLocal</td> </tr> <tr> <td>process step general (PROCESSSTEPGENERAL)</td> <td>under elaboration</td> </tr> <tr> <td>Planart (PLANART)</td> <td></td> </tr> <tr> <td>Gemeinde (GEMEINDE)</td> <td>Bebra</td> </tr> <tr> <td>Gemarkung (GEMARKUNG)</td> <td>Bebra</td> </tr> <tr> <td>Bemerkung (BEMERKUNG)</td> <td>1BEDFF6D-D807-4F9F-9D5A-D228B4F6</td> </tr> <tr> <td>Nutzungsrecht (NUTZUNGSRECHT)</td> <td>Die Nutzung ohne vertragliche Vereinbarung</td> </tr> <tr> <td>Rechtsverbindlichkeit (RECHTSVERBINDLICHKEIT)</td> <td>Für rechtsverbindliche Auskünfte wenden Sie sich an:</td> </tr> <tr> <td>Medien</td> <td>632003_2268_Nr5_001.pdf (1.8 MB)</td> </tr> </table>	inspire id (INSPIREID)	gdihom.632003_2268_Nr5_001	official title (OFFICIALTITLE)	632003_2268_Nr5_001	alternative title (ALTERNATIVETITLE)	BPL00537	valid from (VALIDFROM)		plan type name (PLANTYPENAME)	qualifizierter Bebauungsplan	begin lifespan version (BEGINLIFESPANVERSION)	2018-03-27T10:50:47+02:00	level of spatial plan (LEVELOFSPATIALPLAN)	infraLocal	process step general (PROCESSSTEPGENERAL)	under elaboration	Planart (PLANART)		Gemeinde (GEMEINDE)	Bebra	Gemarkung (GEMARKUNG)	Bebra	Bemerkung (BEMERKUNG)	1BEDFF6D-D807-4F9F-9D5A-D228B4F6	Nutzungsrecht (NUTZUNGSRECHT)	Die Nutzung ohne vertragliche Vereinbarung	Rechtsverbindlichkeit (RECHTSVERBINDLICHKEIT)	Für rechtsverbindliche Auskünfte wenden Sie sich an:	Medien	632003_2268_Nr5_001.pdf (1.8 MB)	<p>Jetzt öffnet sich ein neues Register, ein neuer Tab oder ein Popup-Fenster mit weiteren Informationen. Die Ausgestaltung der Fenster ist abhängig vom Kartendienst und fällt damit unterschiedlich aus. Gemeinsam ist allen ein Link auf ein PDF-Dokument mit dem gescannten BPlan.</p> <p><u>Hinweis:</u> Wenn ein leeres Fenster erscheint, haben Sie eine Ebene ausgewählt, die in diesem Bereich keine Daten enthält.</p>
inspire id (INSPIREID)	gdihom.632003_2268_Nr5_001																															
official title (OFFICIALTITLE)	632003_2268_Nr5_001																															
alternative title (ALTERNATIVETITLE)	BPL00537																															
valid from (VALIDFROM)																																
plan type name (PLANTYPENAME)	qualifizierter Bebauungsplan																															
begin lifespan version (BEGINLIFESPANVERSION)	2018-03-27T10:50:47+02:00																															
level of spatial plan (LEVELOFSPATIALPLAN)	infraLocal																															
process step general (PROCESSSTEPGENERAL)	under elaboration																															
Planart (PLANART)																																
Gemeinde (GEMEINDE)	Bebra																															
Gemarkung (GEMARKUNG)	Bebra																															
Bemerkung (BEMERKUNG)	1BEDFF6D-D807-4F9F-9D5A-D228B4F6																															
Nutzungsrecht (NUTZUNGSRECHT)	Die Nutzung ohne vertragliche Vereinbarung																															
Rechtsverbindlichkeit (RECHTSVERBINDLICHKEIT)	Für rechtsverbindliche Auskünfte wenden Sie sich an:																															
Medien	632003_2268_Nr5_001.pdf (1.8 MB)																															
<p>7</p>		<p>Das BPlan-PDF wird geöffnet oder heruntergeladen (abhängig von der Browsereinstellung) nach einem Klick auf den Link in Schritt 6.</p>																														

Herausgeber:

Zentrale Kompetenzstelle für Geoinformation

beim Hessischen Landesamt für Bodenmanagement und Geoinformation
 Schaperstraße 16
 65195 Wiesbaden
 Telefon: +49 (611) 535-5513
 E-Mail: gdi-hessen@hvbq.hessen.de
<http://www.geoportal.hessen.de>

